



AGENCE NATIONALE DE L'AVIATION CIVILE

Direction du Transport Aérien

00000384

Décision n° /ANAC/DG/DTA/DLAA/SLAA

du

07 NOV 2022

portant adoption du Règlement Technique de l'Aviation Civile (RTAC 10, Volume 5) sur l'emploi du spectre des radiofréquences aéronautiques

LE DIRECTEUR GENERAL,

- Vu la Constitution du 25 novembre 2010 ;
- Vu la Convention relative à l'aviation civile internationale signée à Chicago le 7 décembre 1944 ;
- Vu le Règlement n°08/2013/CM/UEMOA du 26 septembre 2013 portant Code communautaire de l'aviation civile
- Vu l'ordonnance n°2010-023 du 14 mai 2010 portant Code de l'aviation civile en République du Niger ;
- Vu le décret n°2010-735/PCSRD/MTT/A du 04 novembre 2010 déterminant l'organisation et le fonctionnement de l'Agence Nationale de l'Aviation Civile (ANAC-Niger) ;
- Vu le décret n°2016-332/PRN/MT du 29 juin 2016 portant nomination du Directeur Général de l'Agence Nationale de l'Aviation Civile ;
- Vu le Procès-Verbal de la session de la Commission d'élaboration et d'amendement de la réglementation aéronautique nationale (COMAR), tenue du 24 août au 15 septembre 2022 ;

DECIDE :

Article premier : Est adopté tel qu'annexé à la présente décision, le Règlement Technique de l'Aviation Civile (RTAC 10, Volume 5) sur l'emploi du spectre des radiofréquences aéronautiques.

Article 2 : Sont abrogées toutes dispositions antérieures contraires.

Article 3 : Le Directeur de la Navigation Aérienne et des Aéroports et la Directrice du Transport Aérien sont chargés, chacun en ce qui le concerne, de l'application de la présente Décision qui est publiée partout où besoin sera.

Ampliations :

MT..... 1 (à tcr)
Ttes Dir. ANAC..... 7
CCSM..... 1
Chrono..... 1



A25
ELHADJI AYAHA AHMED

REPUBLIQUE DU NIGER

MINISTÈRE DES TRANSPORTS



AGENCE NATIONALE DE L'AVIATION CIVILE

REGLEMENT TECHNIQUE DE L'AVIATION CIVILE 10 (RTAC 10)

VOLUME 5

Emploi du spectre des radiofréquences aéronautiques



Edition N°02
Septembre 2022



MAITRISE DU DOCUMENT


Acteurs

Diffusion

Rôle	Fonction	Nom et Prénoms	Visa	Date	
Rédacteurs	Cadre NA	ABDOU ZAKOU DJIBRILL		19 09/22	Version électronique - DG ANAC- Niger - DNAA - Président COMAR - CCSM - Site internet
	Chef Service NA	MAHAMAN KANTA KANTA		19 09/22	
	Chef Division NSNA	YACOUBA BOUBACAR		19 09/22	
Vérificateurs	Directeur NAA	ISSA ADO ISSOUFOU		19 09/22	Version papier - DG ANAC- Niger - DNAA - Président COMAR - CCSM
	Président COMAR	Mme INSA LEILA		19/09 2022	
	CCSM pi	ABDOU YAHAYA INOUSSA		20 09/2022	
Approbateur	DG ANAC-Niger	ELHADJI AYAHA AHMED		20 09/22	

HISTORIQUE DES MODIFICATIONS


Edition	Date	Justification
01	12/12/2015	Prise en compte des dispositions de l'annexe 10 volume 5 à la convention relative à l'aviation civile internationale dans la réglementation nationale
02	21/09/2022	Prise en compte des dispositions de l'annexe 10 volume 5 à la convention relative à l'aviation civile internationale dans la réglementation nationale.





LISTE DES PAGES EFFECTIVES

Section	Page	Edition		Amendement	
		N°	Date	N°	Date
MD	i	02	21/09/2022	00	-
LPE	ii	02	21/09/2022	00	-
	iii	02	21/09/2022	00	-
IAR	iv	02	21/09/2022	00	-
TA	v	02	21/09/2022	00	-
TR	vi	02	21/09/2022	00	-
LDR	vii	02	21/09/2022	00	-
SA	viii	02	21/09/2022	00	-
	ix	02	21/09/2022	00	-
TM	x	02	21/09/2022	00	-
INT	1-1	02	21/09/2022	00	-
Chap 1	1-2	02	21/09/2022	00	-
	2-2	02	21/09/2022	00	-
Chap 2	1-2	02	21/09/2022	00	-
	2-2	02	21/09/2022	00	-
Chap 3	1-5	02	21/09/2022	00	-
	2-5	02	21/09/2022	00	-
	3-5	02	21/09/2022	00	-
	4-5	02	21/09/2022	00	-
	5-5	02	21/09/2022	00	-
Chap 4	1-19	02	21/09/2022	00	-
	2-19	02	21/09/2022	00	-
	3-19	02	21/09/2022	00	-
	4-19	02	21/09/2022	00	-
	5-19	02	21/09/2022	00	-
	6-19	02	21/09/2022	00	-
	7-19	02	21/09/2022	00	-
	8-19	02	21/09/2022	00	-
	9-19	02	21/09/2022	00	-
	10-19	02	21/09/2022	00	-
	11-19	02	21/09/2022	00	-
	12-19	02	21/09/2022	00	-
	13-19	02	21/09/2022	00	-
	14-19	02	21/09/2022	00	-
15-19	02	21/09/2022	00	-	





Agence Nationale de l'Aviation
Civile du Niger

RTAC 10 Volume 5
Emploi du spectre des
radiofréquences aéronautiques

Page iii
Edition : 02
Amendement : 00

	16-19	02	21/09/2022	00	-
	17-19	02	21/09/2022	00	-
	18-19	02	21/09/2022	00	-
	19-19	02	21/09/2022	00	-
SUPP A	1-3	02	21/09/2022	00	-
	2-3	02	21/09/2022	00	-
	3-3	02	21/09/2022	00	-
SUPP B	1-1	02	21/09/2022	00	-





Agence Nationale de l'Aviation
Civile du Niger

RTAC 10 Volume 5
Emploi du spectre des
radiofréquences aéronautiques

Page **iv**
Edition : **02**
Amendement : **00**

INSCRIPTION DES AMENDEMENTS ET RECTIFICATIFS

AMENDEMENTS			
N°	Applicable le	Inscrit le	Par

RECTIFICATIFS			
N°	Applicable le	Inscrit le	Par



Emploi du spectre des radiofréquences aéronautiques



Inscription des amendements et rectificatifs




Agence Nationale de l'Aviation
Civile du Niger

RTAC 10 Volume 5
Emploi du spectre des
radiofréquences aéronautiques

Page v
Edition : 02
Amendement : 00

TABLEAU DES AMENDEMENTS


Amendements	Objet	Date d'application



Emploi du spectre des radiofréquences aéronautiques



Tableau des rectificatifs

 Agence Nationale de l'Aviation Civile du Niger	RTAC 10 Volume 5 Emploi du spectre des radiofréquences aéronautiques	Page vii Edition : 02 Amendement : 00
--	---	---

LISTE DES DOCUMENTS DE REFERENCE

Référence	Source	Titre	N° d'Édition	Date d'Édition
OACI	Annexe 10 Volume 5	Procédures de télécommunication, y compris celles qui ont le caractère de procédures pour les services de navigation aérienne	troisième édition	Juillet 2013





Agence Nationale de l'Aviation
Civile du Niger

RTAC 10 Volume 5
Emploi du spectre des
radiofréquences aéronautiques

Page **viii**
Edition : **02**
Amendement : **00**

SIGLES ET ABREVIATIONS

Numéros	Sigles / Abréviations	Significations
1	ANAC-Niger	Agence Nationale de l'Aviation Civile du Niger
2	ATN	Réseau de Télécommunication Aéronautique
3	CCSM	Cellule de Coordination des Systèmes de Management
4	COMAR	Commission d'élaboration et d'Amendement de la Règlementation aéronautique nationale
5	DME	Equipement de Mesure de Distance
6	ILS	Système d'atterrissage aux instruments
7	MLS	Système d'atterrissage hyperfréquences
8	NDB	Balise Non Directionnelle
9	NA	Navigation Aérienne
10	NAA	Navigation Aérienne et Aéroports
11	NSNA	Normes et Sécurité de la Navigation Aérienne
12	OACI	Organisation l'Aviation Civile Internationale
13	RTAC	Règlement Technique de l'Aviation Civile
14	VDL	Liaison Numérique VHF
15	VHF	Très Haute Fréquence
16	VOLMET	Renseignements météorologiques pour aéronefs en vol.
17	VOR	Radiophare Omnidirectionnel VHF





 Agence Nationale de l'Aviation Civile du Niger	RTAC 10 Volume 5 Emploi du spectre des radiofréquences aéronautiques	Page : x Edition : 02 Amendement : 00
--	---	--


TABLE DES MATIERES

MAITRISE DU DOCUMENT.....	i
LISTE DES PAGES EFFECTIVES	ii
INSCRIPTION DES AMENDEMENTS ET RECTIFICATIFS.....	iv
TABLEAU DES AMENDEMENTS.....	v
TABLEAU DES RECTIFICATIFS	vi
LISTE DES DOCUMENTS DE REFERENCE.....	vii
SIGLES ET ABREVIATIONS.....	viii
CHAPITRE 1. DEFINITIONS.....	1
CHAPITRE 2. FREQUENCES DE DETRESSE	1
2.1 Fréquences des émetteurs de localisation d'urgence (ELT).....	2
2.2 Fréquences de recherches et de sauvetage	2
CHAPITRE 3. UTILISATION DES FREQUENCES INFERIEURES A 30 MHz.....	1
3.1 Méthode d'exploitation	1
3.2 Gestion des fréquences de NDB	4
CHAPITRE 4. UTILISATION DES FREQUENCES SUPERIEURES A 30 MHz.....	1
4.1 Utilisation de la bande de fréquences 117,975 – 137,000 MHz	1
4.2 Utilisation de la bande 108 – 117,975 MHz.....	13
4.3 Utilisation de la bande 960 – 1 215 MHz dans le cas du DME	16
4.4 Utilisation de la bande de fréquences 5 030,4 – 5 150,0 MHz	18
SUPPLEMENT A. CONSIDERATIONS AYANT UNE INCIDENCE SUR LE DEPLOIEMENT DES FREQUENCES LF/MF ET SUR LA PREVENTION DES BROUILLAGES NUISIBLES	1
SUPPLEMENT B. PRINCIPES DIRECTEURS POUR LES COMMUNICATIONS DU CONTROLE D'EXPLOITATION A GRANDE DISTANCE	1

Emploi du spectre des radiofréquences aéronautiques

Table des matières



 <p>Agence Nationale de l'Aviation Civile du Niger</p>	<p>RTAC 10 VOL 5</p> <p>Emploi du spectre des radiofréquences aéronautiques</p>	<p>Page 1 sur 2</p> <p>Edition : 02</p> <p>Amendement : 00</p>
---	---	--

CHAPITRE 1. DEFINITIONS

Note : Partout dans le présent RTAC, « Règlement des radiocommunications » désigne le Règlement des radiocommunications publié par l'Union internationale des télécommunications (UIT). Le Manuel relatif aux besoins de l'aviation civile en matière de spectre radioélectrique — Enoncés de politique approuvé par l'OACI (Doc 9718) contient d'autres renseignements sur les processus de l'UIT relatifs à l'emploi des fréquences radioélectriques par les systèmes aéronautiques.

Pour l'application du présent règlement, les termes et expressions suivants ont la signification ci-après :

Aéronef télépilote (RPA). Aéronef non habité piloté depuis un poste de télépilotage.

Communications du contrôle d'exploitation. Communications nécessaires à l'exercice de l'autorité sur le commencement, la continuation, le déroutement ou l'achèvement d'un vol dans l'intérêt de la sécurité de l'aéronef, ainsi que de la régularité et de l'efficacité d'un vol.

Note : Ces communications sont normalement nécessaires à l'échange de messages entre aéronefs et exploitants d'aéronefs.

Duplex. Méthode suivant laquelle les communications entre deux stations peuvent avoir lieu dans les deux sens à la fois.

Liaison C2. Liaison de données établie entre l'aéronef télépilote et le poste de télépilotage aux fins de la gestion du vol.


Liaison numérique VHF (VDL). Sous-réseau mobile du réseau de télécommunications aéronautiques (ATN) fonctionnant dans la bande VHF du service mobile aéronautique. La VDL peut aussi assurer des fonctions non ATN, comme la transmission de signaux vocaux numérisés.

Moyen auxiliaire de communication. Moyen de communication de même caractère que le moyen principal et s'ajoutant à lui.

Moyen principal de communication. Moyen de communication que doivent normalement adopter l'aéronef et la station au sol et qu'ils doivent choisir en premier lieu lorsqu'il existe des moyens auxiliaires de communication.

Poste de télépilotage (RPS). Composant du système d'aéronef télépilote qui contient l'équipement utilisé pour conduire l'aéronef télépilote.

Simplex. Méthode suivant laquelle les communications entre deux stations ont lieu dans un sens à la fois.

 <p>Agence Nationale de l'Aviation Civile du Niger</p>	<p>RTAC 10 Volume 5</p> <p>Emploi du spectre des radiofréquences aéronautiques</p>	<p>Page 2 sur 2</p> <p>Edition : 00</p> <p>Amendement : 00</p>
---	--	--

Note : Appliquée au service mobile aéronautique, cette méthode peut se subdiviser comme suit :

- a) simplex sur voie unique ;
- b) simplex sur deux voies ;
- c) simplex sur fréquences décalées.

Simplex sur deux voies. Simplex utilisant deux voies de fréquence, une dans chaque sens.

Note : Cette méthode est quelquefois appelée duplex en alternat.

Simplex sur fréquences décalées. Variante du simplex sur voie unique, suivant laquelle deux ou plusieurs stations radiotélégraphiques aéronautiques utilisent intentionnellement des fréquences légèrement différentes mais faisant partie de la portion du spectre assignée aux communications en question.


Simplex sur voie unique. Simplex utilisant la même voie de fréquence dans les deux sens.

Système d'aéronef télépiloté (RPAS). Aéronef télépiloté, poste ou postes de télépilotage connexes, liaison(s) C2 nécessaire(s) et tout autre composant spécifié dans la conception de type.

Voie de fréquences. Portion continue du spectre des fréquences convenant à une transmission utilisant une classe d'émission déterminée.

Note : La classification des émissions et les renseignements concernant la portion du spectre des fréquences convenant à un type donné de transmission (largeurs de bande) figurent dans le Supplément C au RTAC 10, Volume 2.



 Agence Nationale de l'Aviation Civile du Niger	RTAC 10 Volume 5 Emploi du spectre des radiofréquences aéronautiques	Page 1 sur 2 Edition : 02 Amendement : 00
--	---	---

CHAPITRE 2. FREQUENCES DE DETRESSE

Introduction

L'article 30 du Règlement des radiocommunications de l'UIT contient des dispositions générales relatives aux communications de détresse et de sécurité pour tous les services mobiles. En vertu de l'article 30, Section III, numéro 30.9, le service mobile aéronautique est également autorisé à se conformer à des arrangements particuliers conclus entre gouvernements lorsque ces arrangements existent. Les Annexes de l'OACI constituent de tels arrangements.

Les exigences relatives aux fréquences radio destinées aux communications de détresse tiennent compte de certaines procédures qui ont été adoptées par l'OACI, ainsi que de certaines dispositions du Règlement des radiocommunications de l'UIT.


L'annexe 10, Volume II, exige qu'un aéronef en détresse, lorsqu'il se trouve dans les airs, utilise la fréquence en service à ce moment pour les communications normales avec les stations aéronautiques. Toutefois, il est reconnu que, lorsqu'un aéronef a effectué un atterrissage ou amerrissage forcé, il y a lieu d'utiliser une ou plusieurs fréquences déterminées afin de réaliser l'uniformité sur le plan mondial, et afin qu'une veille puisse être assurée par le plus grand nombre possible de stations, notamment par des stations radiogoniométriques et des stations du service mobile maritime.


La fréquence 2 182 kHz offre également des possibilités pour les communications entre aéronefs et stations du service mobile maritime. L'article 30, Section III, numéro 30.11, du Règlement des radiocommunications de l'UIT précise que la fréquence 2 182 kHz est la fréquence internationale de détresse en radiotéléphonie, à utiliser pour les communications d'urgence par les stations de navire, d'aéronef et d'engin de sauvetage qui font usage des bandes autorisées comprises entre 1 605 kHz et 4 000 kHz lorsque ces stations demandent l'assistance des services maritimes ou qu'elles communiquent avec eux.

En ce qui concerne les émetteurs de localisation d'urgence (ELT) conçus pour être détectés et localisés par satellite, le Règlement des radiocommunications autorise l'utilisation de ces dispositifs, que l'UIT appelle radiobalises de localisation des sinistres (RLS) par satellite.

L'article 31, Section I numéro 31.1 du Règlement des radiocommunications de l'UIT prévoit que la bande 406 – 406,1 MHz est utilisée exclusivement par les radiobalises de localisation des sinistres par satellite dans le sens Terre-espace.

L'UIT autorise aussi l'utilisation de la fréquence 4 125 kHz pour les communications entre stations du service mobile maritime et stations d'aéronef en détresse. Conformément au



 <p>Agence Nationale de l'Aviation Civile du Niger</p>	<p align="center">RTAC 10 Volume 5</p> <p align="center">Emploi du spectre des radiofréquences aéronautiques</p>	<p>Page 2 sur 2</p> <p>Edition : 00</p> <p>Amendement : 00</p>
--	--	--

numéro 5.130 et aux articles 31 et 32 du Règlement des radiocommunications de l'UIT, les stations d'aéronef peuvent utiliser la fréquence porteuse 4 125 kHz pour communiquer avec des stations du service mobile maritime en cas de détresse et pour des raisons de sécurité. Conformément au numéro 5.115 du même Règlement, les fréquences 3 023 kHz et 5 680 kHz du service mobile aéronautique (R) peuvent être utilisées par les stations du service mobile maritime qui participent à des opérations de recherche et de sauvetage coordonnées.

En ce qui concerne les stations d'engin de sauvetage, le Règlement des radiocommunications stipule que les stations d'engin de sauvetage doivent, si leurs appareils peuvent employer des fréquences comprises entre 4 000 et 27 500 kHz, 1 605 et 2 850 kHz, 117,975 et 137,000 MHz, 235 et 328,6 MHz, pouvoir faire des émissions sur les fréquences 8 364 kHz, 2 182 kHz, 121,500 MHz et 243 MHz (articles 31 et 32 du Règlement des radiocommunications).

2.1 Fréquences des émetteurs de localisation d'urgence (ELT)

2.1.1 Tous les émetteurs de localisation d'urgence installés dans les aéronefs en conformité des normes énoncées dans l'annexe 6, parties 1, 2 et 3 doivent fonctionner à la fois sur 406 MHz et sur 121,500 MHz.

Note 1 : Le Règlement des radiocommunications (numéro 5.256) de l'UIT permet l'emploi de la fréquence de 243 MHz en plus des fréquences ci-dessus.



Note 2 : Les spécifications des ELT figurent au Chapitre 5 de la 2e Partie du Volume 3 du RTAC 10 et à l'article 34, Section I, numéro 34.1 du Règlement des radiocommunications.

2.2 Fréquences de recherches et de sauvetage

2.2.1 Les fréquences 3 023 kHz et 5 680 kHz sont employées dans les cas où il est nécessaire d'utiliser des hautes fréquences pour la coordination des opérations de recherches et de sauvetage sur les lieux.

2.2.2 Les fréquences nécessaires pour les communications entre centres de coordination de sauvetage et aéronefs utilisés aux fins des recherches et du sauvetage sont choisies régionalement dans les bandes appropriées du service mobile aéronautique, compte tenu de la nature des dispositions prévues pour la mise en œuvre d'aéronefs de recherche et de sauvetage.

Note : Les aéronefs commerciaux civils qui, éventuellement, prennent part à des opérations de recherches et de sauvetage doivent communiquer avec le centre d'information de vol associé au centre de coordination de sauvetage intéressé sur les voies de communication en route appropriées.



 <p>Agence Nationale de l'Aviation Civile du Niger</p>	<p>RTAC 10 Volume 5</p> <p>Emploi du spectre des radiofréquences aéronautiques</p>	<p>Page 1 sur 5</p> <p>Edition : 02</p> <p>Amendement : 00</p>
---	--	--

CHAPITRE 3. UTILISATION DES FREQUENCES INFERIEURES A 30 MHz

Introduction

Bandes de hautes fréquences attribuées au service mobile aéronautique (R)

Les bandes de fréquences comprises entre 2,8 MHz et 22 MHz attribuées au service mobile aéronautique (R) figurent à l'article 5 du Règlement des radiocommunications de l'UIT. L'utilisation de ces bandes doit être conforme aux dispositions du Règlement des radiocommunications, plus particulièrement à celles de l'appendice 27 au Règlement des radiocommunications. En ce qui concerne l'utilisation de ces bandes, l'attention des usagers du secteur est appelée sur le risque de brouillage nuisible provenant de sources d'énergie RF non aéronautiques et sur la nécessité de prendre des mesures appropriées pour en limiter les effets.

3.1 Méthode d'exploitation

3.1.1 Le mode d'exploitation simplex sur voie unique doit être utilisé pour les communications radiotéléphoniques du service mobile aéronautique échangées sur des fréquences radioélectriques inférieures à 30 MHz dans les bandes attribuées exclusivement au service mobile aéronautique (R).


3.1.2 Assignation de voies à bande latérale unique

3.1.2.1 Les voies BLU doivent être assignées conformément au RTAC 10, Volume 3, 2e Partie, Chapitre 2, §2.4.

3.1.2.2 Pour l'utilisation opérationnelle des voies considérées, les administrations doivent tenir compte des dispositions du numéro 27/19 de l'appendice 27 au Règlement des radiocommunications de l'UIT.

3.1.2.3 L'utilisation des fréquences du service mobile aéronautique (R) inférieures à 30 MHz pour l'exploitation internationale doit être coordonnée de la manière indiquée dans l'appendice 27 au Règlement des radiocommunications de l'UIT, comme suit :

27/19 L'Organisation de l'aviation civile internationale (OACI) assure la coordination internationale des radiocommunications du service mobile aéronautique (R). Cette organisation devrait être consultée, dans tous les cas appropriés, pour utiliser, en exploitation, les fréquences prévues dans le Plan.



 <p>Agence Nationale de l'Aviation Civile du Niger</p>	<p>RTAC 10 Volume 5</p> <p>Emploi du spectre des radiofréquences aéronautiques</p>	<p>Page 2 sur 5</p> <p>Edition : 02</p> <p>Amendement : 00</p>
---	--	--

3.1.2.4 Lorsqu'il est impossible de répondre aux besoins internationaux en matière d'utilisation des communications HF au moyen du Plan d'allotissement des fréquences de la partie 2 de l'appendice 27 au Règlement des radiocommunications de l'UIT, une fréquence appropriée doit être assignée de la manière spécifiée à l'appendice 27 par l'application des dispositions suivantes :

27/20 Le Plan d'allotissement contenu dans le présent appendice n'épuise évidemment pas toutes les possibilités de partage. Aussi, afin de faire face à des besoins particuliers d'exploitation auxquels ce Plan ne satisfait pas d'une autre manière, les administrations peuvent assigner des fréquences des bandes du service mobile aéronautique (R) dans les zones autres que celles auxquelles elles sont allouées dans le Plan. Toutefois, l'utilisation des fréquences ainsi assignées ne doit pas diminuer au-dessous de la valeur déterminée en appliquant la procédure prévue pour le service (R) à la section II B de la partie I du présent appendice, la protection dont elles bénéficient dans les zones où elles sont allouées dans le Plan.

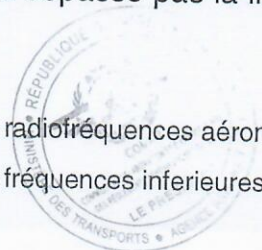
Note : La partie I, section II B de l'appendice 27 traite des courbes indiquant les portées de brouillage, et l'application de cette procédure permet d'obtenir un rapport de protection de 15 dB.

27/21 Lorsqu'il est nécessaire de satisfaire les besoins de l'exploitation des lignes aériennes internationales, les administrations peuvent adapter la procédure d'allotissement pour assigner des fréquences du service mobile aéronautique (R); ces assignations font l'objet d'un accord préalable de la part des administrations dont les services peuvent être défavorablement influencés.

27/22 On a recours à la coordination décrite au numéro 27/19 lorsqu'il est opportun et souhaitable de le faire pour utiliser rationnellement les fréquences en question, et notamment dans les cas où les procédures spécifiées au numéro 27/21 ne sont pas satisfaisantes.

3.1.2.5 L'utilisation des émissions de classes J7B et J9B doit être conforme aux dispositions ci-après de l'appendice 27 :

27/12 Pour les émissions radiotéléphoniques, les fréquences audibles ont pour limites 300 et 2 700 Hz ; pour les autres classes d'émission autorisées, la largeur de bande occupée ne dépasse pas la limite supérieure des émissions de classe J3E. Toutefois,



 Agence Nationale de l'Aviation Civile du Niger	RTAC 10 Volume 5 Emploi du spectre des radiofréquences aéronautiques	Page 3 sur 5 Edition : 02 Amendement : 00
--	---	---

la spécification de ces limites n'implique aucune restriction quant à leur extension en ce qui concerne les émissions autres que celles de la classe J3E, à condition que les limites relatives aux émissions non désirées soient respectées (voir les numéros 27/73 et 27/74).

27/14 En raison des brouillages possibles, une voie donnée ne devrait pas être utilisée dans la même zone d'allotissement pour la radiotéléphonie et la transmission de données.

27/15 Afin d'éviter les brouillages nuisibles susceptibles de résulter de l'emploi simultané d'une même voie pour des émissions de classes différentes, l'utilisation, pour les diverses classes d'émissions autres que J3E et H2B, des voies dérivées des fréquences indiquées au numéro 27/18 doit faire l'objet d'arrangements particuliers entre les administrations intéressées et celles dont les services sont susceptibles d'être défavorablement influencés.

3.1.3 Assignation de fréquences pour les communications du contrôle d'exploitation aéronautique

3.1.3.1 Des fréquences mondiales destinées aux communications du contrôle d'exploitation aéronautique sont nécessaires pour permettre aux exploitants d'aéronefs de faire face aux obligations qui leur sont imposées par l'annexe 06, Partie I. L'assignation de ces fréquences doit se faire conformément aux dispositions ci-après de l'appendice 27 :

27/9 Une zone mondiale d'allotissement est une zone à laquelle sont allouées des fréquences permettant l'établissement de communications à grande distance entre une station aéronautique située dans cette zone et un aéronef en service n'importe où dans le monde¹.

27/217 A l'exception des fréquences porteuses (fréquences de référence) 3 023 kHz et 5 680 kHz, les fréquences utilisables dans le monde entier et spécifiées dans les tableaux figurant au numéro 27/213 et aux numéros 27/218 à 27/231 sont réservées aux assignations faites par les administrations à des stations desservant un ou plusieurs exploitants d'aéronefs, selon les droits conférés par l'administration intéressée. Ces

¹ Le type de communications auxquelles se réfère le numéro 27/9 peut faire l'objet d'une réglementation par les administrations.



 <p>Agence Nationale de l'Aviation Civile du Niger</p>	<p>RTAC 10 Volume 5</p> <p>Emploi du spectre des radiofréquences aéronautiques</p>	<p>Page 4 sur 5</p> <p>Edition : 02</p> <p>Amendement : 00</p>
---	--	--

assignations ont pour objet l'établissement de communications entre une station aéronautique appropriée et une station d'aéronef, quel que soit le point du monde où elle se trouve, afin de contrôler la régularité du vol et de veiller à la sécurité de l'aéronef. Les fréquences utilisables dans le monde entier ne doivent pas être assignées par les administrations pour les ZLAMP, ZLARN ou zones VOLMET. Lorsqu'une zone d'exploitation est entièrement comprise dans des limites de ZLARN ou de subdivision de ZLARN, les fréquences à utiliser sont les fréquences allouées aux ZLARN et aux subdivisions de ZLARN.

Note 1 : Les tableaux du numéro 27/213 et des numéros 27/218 à 27/231 de l'appendice 27 au Règlement des radiocommunications de l'UIT représentent respectivement le Plan d'allotissement de fréquences par zones et le Plan d'allotissement de fréquences par ordre numérique.

Note 2 : Des éléments indicatifs sur l'assignation de fréquences mondiales figurent dans le Supplément B.

3.2 Gestion des fréquences de NDB

3.2.1 Les fournisseurs de services de navigation aérienne, en coordination avec l'ANAC-Niger, tiennent compte des facteurs ci-après dans le choix et la gestion des fréquences de NDB :

- a) protection requise contre le brouillage à la limite de la couverture nominale ;
- b) application des valeurs indiquées à des radiogoniomètres automatiques types ;
- c) espacements géographiques et couvertures nominales respectives ;
- d) possibilité de brouillage dû à des rayonnements parasites d'origine non aéronautique (par exemple : rayonnements émanant d'installations d'alimentation électrique, de systèmes de communication sur lignes de transport de force, rayonnements industriels, etc.).

Note 1 : Des indications destinées à faciliter la détermination des facteurs ci-dessus sont données au Supplément A.

Note 2 : L'attention est appelée sur le fait que certaines portions des bandes assignées aux radiophares aéronautiques sont partagées avec d'autres services.




 <p>Agence Nationale de l'Aviation Civile du Niger</p>	<p>RTAC 10 Volume 5 Emploi du spectre des radiofréquences aéronautiques</p>	<p>Page 5 sur 5 Edition : 02 Amendement : 00</p>
---	---	--

3.2.2 Afin de remédier aux problèmes d'encombrement des fréquences aux emplacements où deux installations ILS distinctes desservent une même piste dans les deux sens, l'assignation d'une fréquence commune aux deux radiobalises extérieures ainsi qu'aux deux radiobalises intérieures doit être autorisée, à condition :

- a) que les conditions d'exploitation le permettent ;
- b) qu'un signal d'identification distinct soit assigné à chaque radiobalise ;
- c) que des dispositions soient prises pour que des radiobalises fonctionnant sur la même fréquence ne puissent émettre simultanément.

Note : La norme concernant les dispositions à prendre en la matière fait l'objet du § 3.4.4.4 RTAC 10 Volume 1.



 Agence Nationale de l'Aviation Civile du Niger	<p align="center">RTAC 10 Volume 5</p> <p align="center">Emploi du spectre des radiofréquences aéronautiques</p>	<p>Page 1 sur 19</p> <p>Edition : 02</p> <p>Amendement : 00</p>
--	--	---

CHAPITRE 4. UTILISATION DES FREQUENCES SUPERIEURES A 30 MHz

Note : Les renseignements détaillés sur l'attribution du spectre des fréquences aux services aéronautiques, y compris les attributions et les restrictions par renvoi, figurent dans le Règlement des radiocommunications de l'UIT et dans le Manuel relatif aux besoins de l'aviation civile en matière de spectre radioélectrique — Enoncés de politique approuvé de l'OACI (Doc 9718).

4.1 Utilisation de la bande de fréquences 117,975 – 137,000 MHz

Introduction


La section 4.1 comprend les spécifications relatives à l'emploi de la bande de fréquences 117,975 – 137,000 MHz, ainsi que certaines indications concernant le choix de fréquences déterminées pour certains services aéronautiques. Ces spécifications sont précédées de la préface ci-après, où sont exposés les principes sur lesquels repose le plan d'utilisation mondiale de cette bande de fréquences tenant compte des considérations d'économie.


Préface

Une utilisation de la bande de fréquences 117,975 – 137,000 MHz sur le plan mondial restant fonction des considérations d'économie et des possibilités pratiques nécessite un plan où entreraient en ligne de compte les facteurs suivants :

- a) nécessité d'une évolution ordonnée vers une meilleure exploitation et vers le degré voulu de normalisation mondiale ;
- b) intérêt que présenterait une transition économique entre l'utilisation actuelle et l'utilisation optimale des fréquences disponibles, permettant une utilisation maximale de l'équipement actuel ;
- c) nécessité d'une coordination entre l'utilisation internationale et l'utilisation nationale, afin d'assurer une protection mutuelle contre le brouillage ;
- d) nécessité de fournir un cadre mondial à la mise au point coordonnée des plans régionaux ;
- e) nécessité, dans certaines régions, d'avoir des plans et des critères de planification plus détaillés en plus des dispositions de la présente section ;
- f) intérêt qu'il y aurait à comprendre, dans tout groupe de fréquences à utiliser, celles qui sont actuellement en usage pour les services aériens internationaux ;
- g) nécessité de maintenir un rapport adéquat entre le nombre des fréquences et la

Emploi du spectre des radiofréquences aéronautiques
Chap 4. Utilisation des fréquences supérieures à 30 MHz



 Agence Nationale de l'Aviation Civile du Niger	RTAC 10 Volume 5 Emploi du spectre des radiofréquences aéronautiques	Page 2 sur 19 Edition : 02 Amendement : 00
--	---	--

manière de les grouper d'une part, et d'autre part, l'équipement de bord connu pour l'ample utilisation qu'en font les services aériens internationaux ;

- h) nécessité de désigner une fréquence unique qui puisse être utilisée en cas d'urgence dans le monde entier et une autre fréquence, dans certaines régions, qui puisse être utilisée comme fréquence commune à des fins particulières ;
- i) nécessité de prévoir suffisamment de souplesse pour permettre les différences d'application imposées par les conditions régionales.

4.1.1 Répartition générale de la bande de fréquences 117,975 – 137,000 MHz

Note : Le plan comporte un tableau d'attribution générale des fréquences de la bande 117,975 – 137,000 MHz, celle-ci étant subdivisée principalement en bandes de fréquences attribuées à la fois aux services nationaux et internationaux et en bandes de fréquences attribuées uniquement aux services nationaux. En respectant cette subdivision, on devrait pouvoir réduire au minimum les difficultés de coordination entre les applications nationales et les applications internationales.

4.1.1.1 La bande de fréquences 117,975 – 137,000 MHz doit être attribuée par blocs comme il est indiqué dans le Tableau 4-1.

4.1.2 Espacement des fréquences et limites des fréquences assignables

Note : Dans le texte ci-après, l'espacement entre voies pour les assignations de voies en 8,33 kHz est défini comme étant 25 kHz divisé par 3, ce qui donne 8,333... kHz.

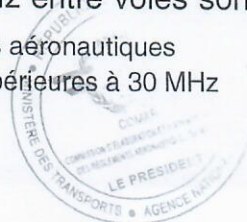
4.1.2.1 Dans la bande de fréquences 117,975 – 137,000 MHz, la fréquence assignable la plus basse doit être 118,000 MHz et la plus élevée 136,975 MHz.


4.1.2.2 L'espacement minimal entre fréquences assignables du service mobile aéronautique (R) doit être de 8.333 kHz.

Note : Il est reconnu que, dans certaines régions ou zones, un espacement de 25 kHz entre voies permettra de disposer d'un nombre suffisant de fréquences utilisables par les services aériens nationaux et internationaux et que l'équipement conçu expressément pour un espacement de 25 kHz demeurera suffisant pour l'exploitation aérienne dans ces régions. Il est également reconnu que les assignations fondées respectivement sur un espacement de 25 kHz et de 8,33 kHz entre voies peuvent continuer à coexister à l'intérieur d'une région ou d'une zone.

4.1.2.3 Les exigences relatives à l'emport obligatoire de l'équipement spécialement conçu pour un espacement de 8,33 kHz entre voies sont établies sur la base d'accords régionaux

Emploi du spectre des radiofréquences aéronautiques
Chap 4. Utilisation des fréquences supérieures à 30 MHz



 <p>Agence Nationale de l'Aviation Civile du Niger</p>	<p>RTAC 10 Volume 5 Emploi du spectre des radiofréquences aéronautiques</p>	<p>Page 3 sur 19 Edition : 02 Amendement : 00</p>
---	---	---

de navigation aérienne qui spécifient l'espace aérien d'exploitation de cet équipement ainsi que l'échéancier de sa mise en œuvre, en laissant des délais appropriés.

Note : Il n'est pas nécessaire de modifier les systèmes embarqués et les systèmes sol exploités uniquement dans les régions qui n'utilisent pas l'espacement de 8,33 kHz entre voies.

4.1.2.4 Les exigences relatives à l'emport obligatoire de l'équipement spécialement conçu pour la VDL mode 2, mode 3 et mode 4 sont établies sur la base d'accords régionaux de navigation aérienne qui spécifient l'espace aérien d'exploitation de cet équipement ainsi que l'échéancier de sa mise en œuvre, en laissant des délais appropriés.

4.1.2.4.1 Les accords indiqués au § 4.1.2.4 doivent prévoir un préavis d'au moins deux ans pour l'emport obligatoire des systèmes de bord.

4.1.2.5 La publication de la fréquence ou du canal de fonctionnement assigné doit être conforme aux indications du Tableau 4-1 (bis).

Note : Le Tableau 4-1 (bis) montre le plan des paires de fréquences et de voies, qui conserve le désignateur numérique du milieu MA-DBL à 25 kHz et permet d'identifier spécifiquement des voies VDL de 25 kHz et des voies de 8,33 kHz.





Tableau 4-1. Tableau d'allotissement des fréquences

Blocs alloués de fréquences (MHz)	Utilisation mondiale	Observations
a) 118.000 – 121.450 inclusivement	Services mobiles aéronautiques internationaux et nationaux	Les allotissements internationaux spécifiques seront déterminés par accord régional. Les assignations sur le plan national sont régies par les dispositions des § 4.1.4.8 et 4.1.4.9.
b) 121.500	Fréquence d'urgence	Voir § 4.1.3.1. Afin de ménager une bande de garde pour la protection de la fréquence d'urgence aéronautique, les fréquences assignables les plus proches de part et d'autre de 121.500 MHz sont 121.450 MHz et 121.550 MHz.
c) 121.550 – 121.9917 inclusivement	Communications de surface des aéroports internationaux et nationaux	Réservées exclusivement aux mouvements au sol, vérifications avant le vol, autorisations des services de la circulation aérienne et opérations connexes.
d) 122.000 – 123.050 inclusivement	Services mobiles aéronautiques nationaux	Réservées exclusivement aux allotissements sur le plan national. Les assignations sur le plan national sont régies par les dispositions des § 4.1.4.8 et 4.1.4.9.
e) 123.100	Fréquence auxiliaire SAR	Voir § 4.1.3.4. Afin d'assurer une bande de garde pour protéger la fréquence aéronautique auxiliaire, les fréquences les plus proches qui peuvent être assignées de part et d'autre de la fréquence 123.100 MHz sont 123.050 MHz et 123.150 MHz.
f) 123.150 – 123.6917 inclusivement	Services mobiles aéronautiques nationaux	Réservées exclusivement aux allotissements sur le plan national, à l'exception de la fréquence 123.450 MHz, qui est aussi utilisée comme voie de communication air-air [voir g)]. Les assignations sur le plan national sont régies par les dispositions des § 4.1.4.8 et 4.1.4.9.
g) 123.450	Communications air-air	Désignée pour l'emploi décrit au § 4.1.3.2.
h) 123.700 – 129.6917 inclusivement	Services mobiles aéronautiques internationaux et nationaux	Les allotissements internationaux spécifiques seront déterminés par accord régional. Les assignations sur le plan national sont régies par les dispositions des § 4.1.4.8 et 4.1.4.9.
i) 129.700 – 130.8917 inclusivement	Services mobiles aéronautiques nationaux	Réservées aux allotissements sur le plan national. Toutefois, peuvent être utilisées, en totalité ou en partie, sous réserve d'accord régional, pour satisfaire aux besoins visés au § 4.1.6.1.3.
j) 130.900 – 136.875 inclusivement	Services mobiles aéronautiques internationaux et nationaux	Les allotissements internationaux spécifiques seront déterminés par accord régional. Les assignations sur le plan national sont régies par les dispositions des § 4.1.4.8 et 4.1.4.9.
k) 136.900 – 136.975 inclusivement	Services mobiles aéronautiques internationaux et nationaux	Réservées aux communications sur liaison numérique VHF air sol.







Tableau 4-1 (bis). Paires de fréquences et de voies

Fréquence (MHz)	Créneau temporel ^{a)}	Espacement entre les voies (kHz)	Voie
116,0000		25	116,000
116,0000	A	25	116,001
116,0000	B	25	116,002
116,0000	C	25	116,003
116,0000	D	25	116,004
116,0000		8,33	116,005
116,0063		8,33	116,010
116,0167		8,33	116,015
116,0250	A	25	116,021
116,0250	B	25	116,022
116,0250	C	25	116,023
116,0250	D	25	116,024
116,0250		25	116,025
116,0250		8,33	116,030
116,0333		8,33	116,035
116,0417		8,33	116,040
116,0500		25	116,050
116,0500	A	25	116,051
116,0500	B	25	116,052
116,0500	C	25	116,053
116,0500	D	25	116,054
116,0500		8,33	116,055
116,0563		8,33	116,060
116,0667		8,33	116,065
116,0750	A	25	116,071
116,0750	B	25	116,072
116,0750	C	25	116,073
116,0750	D	25	116,074
116,0750		25	116,075
116,0750		8,33	116,080
116,0833		8,33	116,085
116,0917		8,33	116,090
116,1000		25	116,100
etc.			

* Les indications de créneau temporel concernent les voies VDL mode 3 (voir les caractéristiques de fonctionnement de la VDL mode 3 dans le RTAC 10, Volume 3, Partie 1, Chapitre 6).



 Agence Nationale de l'Aviation Civile du Niger	RTAC 10 Volume 5 Emploi du spectre des radiofréquences aéronautiques	Page 6 sur 19 Edition : 02 Amendement : 00
--	---	---

4.1.3 Fréquences utilisées à des fins déterminées

4.1.3.1 Fréquence d'urgence

4.1.3.1.1 La fréquence d'urgence (121,500 MHz) ne doit être utilisée que dans les cas d'urgence véritable, aux fins indiquées ci-après :


- a) pour assurer une voie libre entre un aéronef en état de détresse ou d'urgence et une station au sol, lorsque les voies normales sont utilisées pour d'autres aéronefs ;
- b) pour assurer une voie de communication VHF entre un aéronef et un aéroport qui n'est pas normalement utilisé par les services aériens internationaux, lorsqu'un cas d'urgence se présente ;
- c) pour assurer une voie de communication VHF commune aux aéronefs, civils ou militaires, participant à des opérations conjointes de recherches et de sauvetage et entre ces aéronefs et les services au sol, avant d'effectuer, s'il y a lieu, le passage à la fréquence appropriée ;
- d) pour permettre les communications air-sol avec les aéronefs lorsqu'une panne de l'équipement de bord interdit l'emploi des fréquences normales ;
- e) pour permettre le fonctionnement des émetteurs de localisation d'urgence (ELT) ainsi que les communications entre les engins de survie et les aéronefs effectuant des opérations de recherches et de sauvetage ;
- f) pour assurer une voie VHF commune pour les communications entre un aéronef civil, d'une part, et un aéronef intercepteur ou un organisme de contrôle d'interception, d'autre part, et entre un aéronef civil ou un aéronef intercepteur, d'une part, et un organisme des services de la circulation aérienne, d'autre part, en cas d'interception de l'aéronef civil.


Note 1 : L'utilisation de la fréquence 121,500 MHz aux fins décrites à l'alinéa c) doit être évitée si elle gêne en quoi que ce soit l'acheminement efficace des communications de détresse.

4.1.3.1.2 La fréquence 121,500 MHz doit être mise en œuvre aux emplacements suivants :

- a) tous les centres de contrôle régional et d'information de vol ;
- b) les tours de contrôle d'aéroport et bureaux du contrôle d'approche desservant des aéroports internationaux et des aéroports internationaux de dégagement;

Emploi du spectre des radiofréquences aéronautiques
Chap 4. Utilisation des fréquences supérieures à 30 MHz



 Agence Nationale de l'Aviation Civile du Niger	RTAC 10 Volume 5 Emploi du spectre des radiofréquences aéronautiques	Page 7 sur 19 Edition : 02 Amendement : 00
--	---	--

c) tout autre emplacement désigné par les fournisseurs de services de la circulation aérienne, lorsque la mise en œuvre de cette fréquence est jugée nécessaire à la réception immédiate des appels de détresse ou aux fins spécifiées en 4.1.3.1.1.

Note : Lorsque deux ou plusieurs des emplacements ci-dessus coïncident, il suffit de mettre en œuvre la fréquence 121,500 MHz à l'un d'entre eux pour se conformer à cette spécification.

4.1.3.1.3 La fréquence 121,500 MHz est mise à la disposition des organismes de contrôle d'interception lorsqu'elle est jugée nécessaire aux fins spécifiées en 4.1.3.1.1 f).

4.1.3.1.4 La veille est assurée sans interruption sur la fréquence d'urgence durant les heures de service des organismes où cette fréquence est mise en œuvre.

4.1.3.1.5 La veille est assurée sur la fréquence d'urgence en simplex sur voie unique.

4.1.3.1.6 La fréquence d'urgence (121,500 MHz) disponible doit présenter uniquement les caractéristiques indiquées dans le RTAC 10, Volume 3, 2e Partie, Chapitre 2 (25 kHz).

4.1.3.2 Voie de communication air-air

4.1.3.2.1 Une voie de communication VHF air-air sur 123,450 MHz est désignée pour permettre aux aéronefs en vol au-dessus de zones éloignées et océaniques, hors de portée des stations VHF au sol, d'échanger l'information opérationnelle nécessaire et pour faciliter la solution des problèmes opérationnels.

Note : L'emploi de la voie air-air peut causer le brouillage des communications en provenance et à destination des aéronefs qui utilisent la même fréquence pour les communications air-sol.

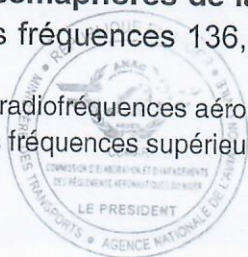
4.1.3.2.2 Dans les régions océaniques et éloignées hors de portée des stations sol VHF, la fréquence de communication VHF air-air (123,450 MHz) doit présenter uniquement les caractéristiques indiquées dans le RTAC 10, Volume 3, 2e Partie, Chapitre 2 (25 kHz).


4.1.3.3 Canal sémaphore de la VDL

4.1.3.3.1 Canal sémaphore de la VDL mode 2. La fréquence 136,975 MHz est réservée à l'échelle mondiale en tant que canal sémaphore (CSC) de la liaison numérique VHF mode 2 (VDL mode 2). Ce canal utilise le plan de modulation VDL mode 2 et l'accès multiple avec détection de porteuse (AMDP).

4.1.3.3.2 Canaux sémaphores de la VDL mode 4. Dans les régions où la VDL mode 4 est mise en œuvre, les fréquences 136,925 MHz et 113,250 MHz doivent être utilisées comme

Emploi du spectre des radiofréquences aéronautiques
Chap 4. Utilisation des fréquences supérieures à 30 MHz



 Agence Nationale de l'Aviation Civile du Niger	RTAC 10 Volume 5 Emploi du spectre des radiofréquences aéronautiques	Page 8 sur 19 Edition : 02 Amendement : 00
--	---	---

canaux sémaphores de la liaison numérique VHF mode 4 (VDL mode 4). Ces canaux utilisent le plan de modulation de la VDL mode 4.

4.1.3.4 Fréquences auxiliaires pour les opérations de recherches et de sauvetage

4.1.3.4.1 Lorsque la nécessité d'utiliser une fréquence auxiliaire de 121,500 MHz aux fins indiquées au § 4.1.3.1.1, alinéa c) est établie, la fréquence 123,100 MHz doit être utilisée.

4.1.3.4.2 La fréquence auxiliaire disponible aux fins des opérations de recherches et de sauvetage (123,100 MHz) doit présenter uniquement les caractéristiques indiquées dans le RTAC 10, Volume 3, 2^e Partie, Chapitre 2 (25 kHz).

Note : Le numéro 5.200 du Règlement des radiocommunications de l'UIT prévoit que les stations mobiles du service mobile maritime peuvent communiquer sur la fréquence aéronautique auxiliaire 123,100 MHz pour la détresse et la sécurité avec les stations du service mobile aéronautique, dans les conditions fixées à l'article 31 du Règlement des radiocommunications.

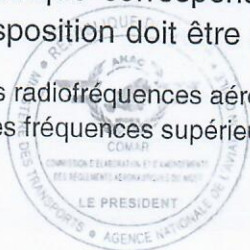
4.1.4 Répartition géographique des fréquences et protection contre le brouillage nuisible

Note : Dans la présente section, le volume de service protégé de chaque installation est assuré par l'application de mesures d'évitement du brouillage nuisible.

4.1.4.1 Lorsque l'exploitation exige l'utilisation de fréquences communes pour des groupes d'installations, l'espacement géographique entre installations fonctionnant sur la même fréquence doit être tel que le volume de service protégé d'une installation est séparé du volume de service protégé d'une autre installation par une distance qui ne doit pas être inférieure à celle qui est requise pour obtenir un rapport signal utile/signal non désiré de 20 dB ou par une distance qui ne doit pas être inférieure à la somme des distances jusqu'à l'horizon radioélectrique correspondant à chaque volume de service, si cette distance est moindre.

4.1.4.2 Dans les régions où l'encombrement des fréquences est grave ou risque de devenir grave, l'espacement géographique entre installations fonctionnant sur la même fréquence, sauf lorsque l'exploitation exige l'utilisation de fréquences communes pour des groupes d'installations, doit être tel que le volume de service protégé d'une installation est séparé du volume de service protégé d'une autre installation par une distance qui ne doit pas être inférieure à celle qui est requise pour obtenir un rapport signal utile/signal non désiré de 14 dB ou par une distance qui ne doit pas être inférieure à la somme des distances jusqu'à l'horizon radioélectrique correspondant à chaque volume de service, si cette distance est moindre. Cette disposition doit être appliquée sur la base d'un accord régional de navigation

Emploi du spectre des radiofréquences aéronautiques
Chap 4. Utilisation des fréquences supérieures à 30 MHz



 Agence Nationale de l'Aviation Civile du Niger	RTAC 10 Volume 5 Emploi du spectre des radiofréquences aéronautiques	Page 9 sur 19 Edition : 02 Amendement : 00
--	---	---

aérienne.

Note 1 : Des éléments indicatifs sur la détermination d'une distance d'espacement minimale fondée sur une protection signal utile/signal non désiré de 20 dB ou 14 dB et sur le trajet radioélectrique en visibilité directe figurent dans le Volume II du Manuel relatif aux besoins de l'aviation civile en matière de spectre radioélectrique — Énoncés de politique approuvés de l'OACI (Doc 9718).

Note 2 : L'application de la distance de séparation minimale fondée sur la somme des distances à l'horizon radioélectrique de chaque installation part du principe qu'il est hautement improbable que deux aéronefs se trouvent aux points les plus rapprochés de la limite qui sépare le volume de service protégé de chaque installation et à l'altitude maximale du volume de service.

Note 3 : La distance de l'horizon radio d'une station d'aéronef est normalement donnée par la formule :

$$D = K \sqrt{h}$$

dans laquelle : D = distance en milles marins ;

h = hauteur de l'aéronef ;

K = (correspondant aux 4/3 du rayon de la terre)


= 2,22 lorsque h est exprimée en mètres ; et


= 1,23 lorsque h est exprimée en pieds.

Note 4 : En calculant la distance de l'horizon radio entre une station au sol et une station d'aéronef, il faut ajouter à la distance de l'horizon radio de la station au sol la distance de l'horizon radio de la station d'aéronef, calculée selon la Note 3. Pour calculer la distance de l'horizon radio de la station au sol, on emploie la même formule, dans laquelle h est la hauteur de l'antenne d'émission de la station au sol.

Note 5 : Les critères énoncés en 4.1.4.1 et 4.1.4.2 peuvent être appliqués lors de l'établissement de l'espacement géographique minimal entre des installations VHF en vue d'éviter le brouillage air-air sur voie commune. Le Manuel relatif aux besoins de l'aviation civile en matière de spectre radioélectrique – Énoncés de politique approuvés de l'OACI (Doc 9718) contient des éléments indicatifs concernant la détermination des distances d'espacement entre stations au sol et entre aéronefs et stations au sol pour l'exploitation sur voie commune.

Emploi du spectre des radiofréquences aéronautiques
Chap 4. Utilisation des fréquences supérieures à 30 MHz



 Agence Nationale de l'Aviation Civile du Niger	RTAC 10 Volume 5 Emploi du spectre des radiofréquences aéronautiques	Page 10 sur 19 Edition : 02 Amendement : 00
--	---	---

4.1.4.3 L'espacement géographique entre installations fonctionnant sur voies adjacentes doit être tel que les points situés à la limite du volume de service protégé de chaque installation soient séparés par une distance suffisante pour assurer un fonctionnement exempt de brouillage nuisible.

Note : Le Manuel relatif aux besoins de l'aviation civile en matière de spectre radioélectrique – Énoncés de politique approuvés de l'OACI (Doc 9718) donne des directives sur les espacements et les caractéristiques de systèmes connexes.

4.1.4.4 La hauteur de protection doit être une hauteur, par rapport à un niveau de référence spécifié associé à une installation déterminée, telle qu'au-dessous d'elle l'existence de brouillage nuisible soit improbable.

4.1.4.5 La hauteur de protection à appliquer aux fonctions ou aux installations particulières doit être déterminée sur le plan régional, en tenant compte des facteurs ci-après :

- a) nature du service à assurer ;
- b) réseau de circulation aérienne considéré ;
- c) répartition du trafic de télécommunications ;
- d) disponibilité des voies de fréquences du matériel de bord ;
- e) évolution probable.

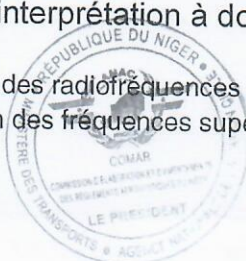
4.1.4.6 Lorsque le volume de service protégé est inférieur à la valeur souhaitable du point de vue de l'exploitation, la distance de séparation entre installations fonctionnant sur la même fréquence ne doit pas être inférieure à celle nécessaire pour assurer qu'un aéronef situé à la limite supérieure du volume de service opérationnel d'une installation ne se trouve pas au-dessus de l'horizon radio par rapport aux émissions appartenant au service d'installations voisines.

Note : Cette exigence a pour but d'établir un espacement géographique au-dessous duquel il y a probabilité de brouillage nuisible.

4.1.4.7 L'espacement géographique entre stations VHF VOLMET doit être déterminé à l'échelon régional et doit généralement être tel qu'il assure un fonctionnement exempt de brouillage nuisible dans tout le volume de service protégé de chaque station VOLMET.

Note : Le Manuel relatif aux besoins de l'aviation civile en matière de spectre radioélectrique — Énoncés de politique approuvés de l'OACI (Doc 9718) donne des directives sur l'interprétation à donner à 4.1.4.7.

Emploi du spectre des radiofréquences aéronautiques
Chap 4. Utilisation des fréquences supérieures à 30 MHz



 Agence Nationale de l'Aviation Civile du Niger	RTAC 10 Volume 5 Emploi du spectre des radiofréquences aéronautiques	Page 11 sur 19 Edition : 02 Amendement : 00
--	---	--

4.1.4.8 Les fréquences de la bande 117,975 MHz – 137,000 MHz utilisées pour les services aéronautiques mobiles nationaux, si elles n'ont pas été attribuées sur le plan mondial ou régional pour remplir cette fonction déterminée, sont réparties géographiquement de manière à n'occasionner aucun brouillage nuisible aux installations des services mobiles aéronautiques internationaux.

4.1.4.9 Les problèmes de brouillage avec des stations d'autres pays sont résolus par voie de consultation.

4.1.4.10 Afin d'éviter le brouillage nuisible d'autres stations, la portée des émissions des émetteurs VHF au sol doit être maintenue au minimum compatible avec les besoins de l'exploitation en ce qui concerne le service assuré.

4.1.5 Méthode d'exploitation

4.1.5.1 Le système simplex sur voie unique doit être utilisé dans la bande de fréquences VHF 117,975 – 137,000 MHz à toutes les stations desservant des aéronefs effectuant des vols.

4.1.5.2 En outre, la voie radiotéléphonique sol-air associée à une aide radio à la navigation normalisée par l'OACI peut être employée aux fins de diffusion et/ou de communication, sous réserve d'un accord régional.

4.1.6 Plan de fréquences VHF assignables à l'usage du service mobile aéronautique


Introduction

Ce plan présente la liste des fréquences qui peuvent être assignées et prévoit l'utilisation par le service mobile aéronautique (R) de toutes les fréquences avec un espacement de 25 kHz, et de toutes les fréquences avec une largeur de voie et un espacement entre voies de 8,33 kHz.

D'après le plan, le nombre total des fréquences nécessaires dans une région donnée sera déterminé à l'échelle régionale.

Dans beaucoup de régions, des fréquences déterminées ont déjà été allouées pour des fonctions déterminées, par exemple pour le contrôle d'aérodrome ou d'approche. Le plan ne comporte pas d'allotissement de ce genre (sauf, dans le cas prévu au § 4.1.1.1). Ces allotissements sont faits sur le plan régional lorsqu'ils sont jugés souhaitables.

4.1.6.1 Les fréquences de la bande 117,975 – 137,000 MHz utilisées dans le service mobile aéronautique (R) sont choisies dans la liste figurant au § 4.1.6.1.1.



 Agence Nationale de l'Aviation Civile du Niger	RTAC 10 Volume 5 Emploi du spectre des radiofréquences aéronautiques	Page 12 sur 19 Edition : 02 Amendement : 00
--	---	--

Note 1 : Les fréquences de 136,500 à 136,975 MHz inclusivement ne peuvent pas être assignées à des voies ayant une largeur inférieure à 25 kHz.

Note 2 : Les services qui continuent de fonctionner avec des assignations à 25 kHz doivent être protégés dans les régions mettant en œuvre l'espacement de 8,33 kHz entre voies.

4.1.6.1.1 Liste des fréquences assignables

Liste A – fréquences assignables pour les assignations de voie de 25 kHz :

118,000 – 121,450 MHz en pas de 25 kHz

121,550 – 123,050 MHz en pas de 25 kHz

123,150 – 136,975 MHz en pas de 25 kHz

Liste B — fréquences assignables dans les régions ou zones où sont utilisées les assignations de 8,33 kHz :

118,000 – 121,450 MHz en pas de 8,33 kHz

121,550 – 123,050 MHz en pas de 8,33 kHz


123,150 – 136,475 MHz en pas de 8,33 kHz


4.1.6.1.2 Lorsque des fréquences destinées au contrôle d'exploitation sont nécessaires aux exploitants d'aéronefs pour leur permettre de se conformer aux dispositions du RTAC 6, Partie 1, ces fréquences sont choisies dans une bande réservée et déterminée sur le plan régional.

Note : L'assignation de telles fréquences et l'autorisation des installations correspondantes sont du ressort de l'autorité de régulation des télécommunications ou l'ANAC-Niger (déléataire). Cependant, lorsque l'obtention de fréquences pour le contrôle d'exploitation pose un problème, l'ANAC-Niger (déléataire) coordonne, avant les réunions régionales, les besoins des exploitants d'aéronefs relatifs à ces voies.

4.1.6.2 Les fréquences qui peuvent être attribuées au service mobile aéronautique (R) dans une région donnée doivent être limitées au nombre jugé nécessaire aux besoins de l'exploitation dans la région considérée.

Note : Le nombre de fréquences nécessaires dans une région donnée est, en principe, déterminé par le Conseil de l'OACI à la suite de recommandations des réunions régionales de navigation aérienne.



 <p>Agence Nationale de l'Aviation Civile du Niger</p>	<p>RTAC 10 Volume 5</p> <p>Emploi du spectre des radiofréquences aéronautiques</p>	<p>Page 13 sur 19</p> <p>Edition : 02</p> <p>Amendement : 00</p>
---	--	--

4.2 Utilisation de la bande 108 – 117,975 MHz

4.2.1 La bande de fréquences de 108 – 117,975 MHz doit être assignée par blocs comme il est indiqué ci-dessous :

— Bande 108 – 111,975 MHz :

- a) ILS, conformément aux dispositions du § 4.2.2 et du RTAC 10, Volume 1, § 3.1.3 ;
- b) VOR, à condition :
 - 1) qu'il n'en résulte pas de brouillage nuisible des installations ILS sur les voies adjacentes ;
 - 2) que seules soient utilisées les fréquences qui se terminent par un nombre pair de dixièmes de mégahertz, ou par un nombre pair de dixièmes de mégahertz suivi du chiffre 5 pour les centièmes de mégahertz ;
- c) le système de renforcement au sol (GBAS) du GNSS, conformément au RTAC 10, Volume 1, § 3.7.3.5, à condition qu'il ne cause de brouillage nuisible ni à l'ILS ni au VOR.


Note : Les critères d'espacement géographique entre les installations ILS et GBAS ainsi que les critères d'espacement géographique applicables aux services de communication GBAS et VHF fonctionnant dans la bande 118 – 137 MHz sont en cours d'élaboration. Jusqu'à ce que ces critères soient définis et incorporés dans les SARP, il est prévu d'utiliser les fréquences de la bande 112,050 – 117,900 MHz pour les assignations au GBAS.


— Bande 111,975 – 117,975 MHz :

- a) VOR ;
- b) GBAS du GNSS, conformément au RTAC 10, Volume 1, § 3.7.3.5, à condition qu'il ne cause pas de brouillage nuisible au VOR.

Note 1 : Des éléments indicatifs sur l'espacement géographique nécessaire pour éviter tout brouillage nuisible entre installations ILS et VOR fonctionnant dans la bande 108 – 111,975 MHz figurent dans le RTAC 10, Volume 1, Supplément C, section 3.

Note 2 : Des éléments indicatifs sur l'espacement géographique nécessaire pour éviter tout brouillage nuisible entre installations VOR et GBAS fonctionnant dans la bande 112,050 – 117,900 MHz figurent dans le RTAC 10, Volume 1, Supplément D, § 7.2.1.



 <p>Agence Nationale de l'Aviation Civile du Niger</p>	<p>RTAC 10 Volume 5</p> <p>Emploi du spectre des radiofréquences aéronautiques</p>	<p>Page 14 sur 19</p> <p>Edition : 02</p> <p>Amendement : 00</p>
--	--	--

Note 3 : À compter du 26 novembre 2026, sous réserve des conditions énoncées au § 5.2.1, la fréquence 113,250 MHz peut être utilisée pour fournir les services de communication par liaison C2 des RPAS qui sont indiqués dans le Chapitre 5 du présent règlement.

4.2.2 Pour les plans régionaux d'assignation de fréquences, les fréquences destinées aux installations ILS sont choisies dans l'ordre suivant :

- a) fréquences de radiophare d'alignement de piste qui se terminent par un nombre impair de dixièmes de mégahertz, et fréquences associées de radiophare d'alignement de descente ;
- b) fréquences de radiophare d'alignement de piste qui comportent un nombre impair de dixièmes de mégahertz suivi du chiffre 5 pour les centièmes de mégahertz, et fréquences associées de radiophare d'alignement de descente.

4.2.2.1 Il est permis d'utiliser, par accord régional, les voies ILS identifiées par des fréquences de radiophare d'alignement de piste de la bande 108 – 111,975 MHz qui comportent un nombre impair de dixièmes de mégahertz suivi du chiffre 5 pour les centièmes de mégahertz, lorsqu'elles sont mises en œuvre et ce, dans les conditions suivantes :


- a) pour utilisation restreinte, à partir du 1er janvier 1973 ;
- b) pour utilisation générale, à partir du 1er janvier 1976.


Note : Voir la note du § 4.2.3.1.

4.2.3 Les fréquences destinées aux installations VOR sont choisies dans l'ordre suivant :

- a) fréquences de la bande 111,975 – 117,975 MHz qui se terminent par un nombre impair de dixièmes de mégahertz ;
- b) fréquences de la bande 111,975 – 117,975 MHz qui se terminent par un nombre pair de dixièmes de mégahertz ;
- c) fréquences de la bande 108 – 111,975 MHz qui se terminent par un nombre pair de dixièmes de mégahertz ;
- d) fréquences de la bande 111,975 – 117,975 MHz qui se terminent par 50 kHz, sous réserve des dispositions du § 4.2.3.1 ;

Emploi du spectre des radiofréquences aéronautiques
Chap 4. Utilisation des fréquences supérieures à 30 MHz



 Agence Nationale de l'Aviation Civile du Niger	RTAC 10 Volume 5 Emploi du spectre des radiofréquences aéronautiques	Page 15 sur 19 Edition : 02 Amendement : 00
--	---	---

e) fréquences de la bande 108 – 111,975 MHz qui comportent un nombre pair de dixièmes de mégahertz suivi du chiffre 5 pour les centièmes de mégahertz, sous réserve des dispositions du § 4.2.3.1.

4.2.3.1 Les fréquences d'installations VOR qui comportent un nombre pair de dixièmes de mégahertz suivi du chiffre 5 pour les centièmes de mégahertz dans la bande 108 – 111,975 MHz et toutes les fréquences qui se terminent par 50 kHz dans la bande 111,975 – 117,975 MHz sont utilisées aux termes d'un accord régional lorsqu'elles sont devenues applicables dans les conditions suivantes :

- a) dans la bande 111,975 – 117,975 MHz pour utilisation restreinte ;
- b) pour utilisation générale dans la bande 111,975 – 117,975 MHz à une date fixée par le Conseil et prévoyant un délai d'au moins un an après l'approbation de l'accord régional en cause ;
- c) pour utilisation générale dans la bande 108 – 111,975 MHz à une date fixée par le Conseil et prévoyant un délai de deux ans ou davantage après l'approbation de l'accord régional en cause.


Note : Par « utilisation restreinte », il faut entendre aux § 4.2.2.1, alinéa a), et 4.2.3.1, alinéa a), que les fréquences sont utilisées uniquement par des aéronefs convenablement équipés de sorte :

- a) que le fonctionnement de l'équipement ILS et VOR qui ne peut utiliser ces fréquences soit protégé contre les brouillages nuisibles ;
- b) que cette utilisation n'entraîne pas l'obligation générale d'utiliser un équipement embarqué ILS ou VOR capable de fonctionner sur ces fréquences ; et
- c) qu'il ne soit pas porté atteinte au service opérationnel assuré aux exploitants internationaux qui utilisent un équipement de bord fonctionnant sur des fréquences multiples de 100 kHz.

4.2.4 Afin de protéger le fonctionnement de l'équipement VOR de bord au cours des phases initiales de la mise en place d'installations VOR à espacement de 50 kHz dans une région où les installations existantes ne sont peut-être pas entièrement conformes aux exigences du RTAC 10, Volume 1, Chapitre 3, tous les VOR existants qui se trouvent à portée de brouillage d'une installation utilisant un espacement de 50 kHz entre voies doivent être modifiés conformément aux dispositions du RTAC 10, Volume 1, § 3.3.5.7.

Emploi du spectre des radiofréquences aéronautiques
Chap 4. Utilisation des fréquences supérieures à 30 MHz



 <p>Agence Nationale de l'Aviation Civile du Niger</p>	<p>RTAC 10 Volume 5 Emploi du spectre des radiofréquences aéronautiques</p>	<p>Page 16 sur 19 Edition : 02 Amendement : 00</p>
---	---	--

4.2.5 Déploiement de fréquences. L'espacement géographique entre installations fonctionnant sur la même fréquence ou sur des fréquences adjacentes doit être déterminé sur le plan régional d'après les critères suivants :

- a) portée utile requise des installations ;
- b) altitude de vol maximale des aéronefs utilisant les installations ;
- c) opportunité de maintenir l'altitude minimale IFR aussi basse que le permet le relief.

Note : Des indications à ce propos sont données à titre de guide dans les Suppléments au présent règlement.

4.2.6 Afin de remédier aux problèmes d'encombrement des fréquences aux emplacements où deux installations ILS distinctes desservent les extrémités opposées d'une même piste ou des pistes différentes d'un même aéroport, l'assignation de fréquences appariées identiques aux radiophares d'alignement de piste et aux radiophares d'alignement de descente (ILS) est autorisée, à condition :

- a) que les conditions d'exploitation le permettent ;
- b) qu'un signal d'identification distinct soit assigné à chaque radiophare d'alignement de piste ;
- c) que des dispositions soient prises pour que le radiophare d'alignement de piste et le radiophare d'alignement de descente de l'installation qui n'est pas en service ne puissent émettre de signaux.

Note : Les dispositions à prendre à cet égard font l'objet des exigences du RTAC 10, Volume 1, § 3.1.2.7.2 et 3.1.3.9.

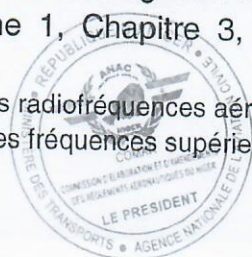
4.3 Utilisation de la bande 960 – 1 215 MHz dans le cas du DME


Note 1 : Des éléments indicatifs sur la planification des fréquences des canaux DME figurent dans le RTAC 10, Volume 1, Supplément C, section 7.

Note 2 : À compter du 26 novembre 2026, sous réserve des conditions énoncées au § 5.2.1, la bande de fréquences 960 – 1 164 MHz peut être partagée avec les services de communication par liaison C2 des RPAS qui sont indiqués au Chapitre 5 du présent règlement.

4.3.1 Les canaux d'interrogation-réponse DME identifiés par le suffixe X ou Y dans le RTAC 10, Volume 1, Chapitre 3, Tableau A, sont choisis d'une manière générale sans restriction.

Emploi du spectre des radiofréquences aéronautiques
Chap 4. Utilisation des fréquences supérieures à 30 MHz



 <p>Agence Nationale de l'Aviation Civile du Niger</p>	<p>RTAC 10 Volume 5</p> <p>Emploi du spectre des radiofréquences aéronautiques</p>	<p>Page 17 sur 19</p> <p>Edition : 02</p> <p>Amendement : 00</p>
---	--	--

Note : Le plan d'appariement des canaux prévoit l'emploi de certains canaux Y avec le VOR ou le MLS. Les éléments indicatifs du RTAC 10, Volume 1, Supplément C, section 7, contiennent des dispositions spécifiques sur les situations dans lesquelles le même canal ou un canal adjacent est utilisé dans la même zone pour les deux systèmes.

4.3.2 Les canaux DME identifiés par le suffixe W ou Z dans le RTAC 10, Volume 1, Chapitre 3, Tableau A, doivent être choisis par accord régional lorsqu'ils peuvent être mis en service comme suit :

- a) pour emploi régional restreint à partir de la plus reculée des dates suivantes :
 - 1) 1er janvier 1989 ;
 - 2) date prescrite par le Conseil, prévoyant un délai d'au moins deux ans après l'approbation de l'accord régional en question ;
- b) pour emploi général à partir de la plus reculée des dates suivantes :
 - 1) 1er janvier 1995 ;
 - 2) date prescrite par le Conseil, prévoyant un délai d'au moins deux ans après l'approbation de l'accord régional en question.

Note : Par « emploi restreint » il faut entendre que le canal sera utilisé uniquement par des aéronefs convenablement équipés de sorte :

- a) que l'équipement DME existant qui ne peut pas fonctionner sur ces canaux multiplexés soit protégé contre le brouillage nuisible ;
- b) qu'il ne soit pas imposé d'obligation générale de doter les aéronefs d'un équipement DME embarqué capable de fonctionner sur ces canaux multiplexés ;
- c) qu'il ne soit pas porté atteinte au service opérationnel assuré aux exploitants internationaux utilisant l'équipement DME existant qui ne peut pas fonctionner sur les canaux multiplexés.

4.3.3 Pour les besoins de la planification des assignations à l'échelon régional, les canaux destinés au DME associé avec le MLS doivent être choisis de la façon indiquée dans le Tableau 4-2.

4.3.3.1 Groupes 1 à 5. Il est permis d'assigner ces canaux DME pour emploi général. Les règles suivantes s'appliquent au choix des canaux à assigner :

Emploi du spectre des radiofréquences aéronautiques
Chap 4. Utilisation des fréquences supérieures à 30 MHz





- a) lorsqu'un MLS/DME doit fonctionner sur une piste en association avec un ILS, si possible le canal DME est choisi dans les groupes 1 ou 2 et apparié avec la fréquence ILS selon les indications du tableau d'appariement des canaux DME (voir RTAC 10, Volume 1, Chapitre 3, Tableau A). Lorsque la protection de fréquence ne peut pas être assurée aux trois éléments, le canal MLS peut être choisi dans les groupes 3, 4 ou 5 ;
- b) lorsqu'un MLS/DME doit fonctionner sur une piste sans ILS, le canal DME est choisi de préférence dans les groupes 3, 4 ou 5.

4.3.3.2 Groupes 6 à 10. Il est permis d'employer ces canaux DME conformément à un accord régional lorsqu'il sera devenu possible de les mettre en œuvre dans les conditions spécifiées au § 4.3.2.

4.3.4 La coordination des assignations de canaux DME à l'échelon régional se fait par l'intermédiaire de l'OACI.

4.4 Utilisation de la bande de fréquences 5 030,4 – 5 150,0 MHz

Note 1 : Des éléments indicatifs sur la planification de la protection de fréquence des installations MLS figurent au Supplément G du RTAC 10, Volume 1.

Note 2 : Des indications sur la détermination des distances de coordination entre les installations MLS et les stations sol assurant des liaisons de connexion avec des satellites non géostationnaires du service mobile figurent dans la Recommandation S.1342 de l'UIT-R.

4.4.1 Les canaux MLS sont choisis dans le Tableau A du Chapitre 3 du RTAC 10, Volume 1.

4.4.2 Pour les besoins de la planification régionale, les canaux MLS sont choisis dans les conditions spécifiées au § 4.3.3 pour l'installation DME associée.

4.4.3 Les assignations de canaux qui viennent s'ajouter à celles qui sont spécifiées au § 4.4.1 se font dans la sous-bande 5 030,4 – 5 150,0 MHz en fonction des besoins futurs de la navigation aérienne.






Tableau 4-2

Groupe	Canaux DME	Canaux VHF appariés associés	Observations	Procédure d'assignation
1	PAIRS 18X à 56X	ILS — espacement de 100 kHz	Seraient normalement utilisés si un seul DME est associé avec un ILS et fait partie d'un MLS	Pour emploi général (voir § 4.3.1)
2	PAIRS 18Y à 56Y	ILS — espacement de 50 kHz		
3	PAIRS 80Y à 118Y	VOR — espacement de 50 kHz Nombre impair de dixièmes de MHz		
4	IMPAIRS 17Y à 55Y	VOR — espacement de 50 kHz		
5	IMPAIRS 81Y à 119Y	VOR — espacement de 50 kHz Nombre pair de dixièmes de MHz		
6	PAIRS 18W à 56W	Aur un canal VHF apparié associé		Pour emploi ultérieur (voir § 4.3.2)
7	PAIRS 18Z à 56Z	Aur un canal VHF apparié associé		
8	PAIRS 80Z à 118Z	Aur un canal VHF apparié associé		
9	IMPAIRS 17Z à 55Z	Aur un canal VHF apparié associé		
10	IMPAIRS 81Z à 119Z	Aur un canal VHF apparié associé		

Note. — Les canaux DME des groupes 1 et 2 peuvent être utilisés en association avec les canaux ILS et/ou MLS. Les canaux DME des groupes 3, 4 et 5 peuvent être utilisés en association avec les canaux VOR ou MLS.





Agence Nationale de l'Aviation
Civile du Niger

RTAC 10 Volume 5
Emploi du spectre des
radiofréquences aéronautiques

Page 1 sur 3

Edition : 02

Amendement : 00

**SUPPLEMENT A CONSIDERATIONS AYANT UNE INCIDENCE SUR LE DEPLOIEMENT
DES FREQUENCES LF/MF ET SUR LA PREVENTION DES BROUILLAGES NUISIBLES**

1. Dans les régions où les NDB sont nombreux, une planification efficace est indispensable si l'on veut :

- a) assurer le fonctionnement satisfaisant des radiogoniomètres automatiques, et
- b) tirer le maximum de profit du spectre de fréquences limité disponible pour les NDB.

Les réunions régionales dressent le plan des installations de manière à garantir que toutes soient protégées le mieux possible contre les brouillages nuisibles. Il n'en est pas moins vrai qu'en certaines régions le nombre des installations est tel que les réunions régionales ont dû dresser les plans en ne faisant intervenir qu'un rapport de protection minimal.

Les réunions régionales, en établissant leurs plans, tiennent compte de facteurs tels que:

- a) la possibilité de réduire le nombre des NDB nécessaire par l'établissement d'un plan coordonné ;
- b) la possibilité de réduire la couverture lorsqu'un service de qualité inférieure à celle obtenue dans les limites de la couverture nominale est acceptable ;
- c) les caractéristiques des radiogoniomètres automatiques utilisés ;
- d) le niveau des parasites atmosphériques dans la région considérée ;
- e) la conductivité du sol ;
- f) la protection nécessaire contre les brouillages aux limites de la couverture nominale.

Des facteurs qui précèdent, celui qui se prête le mieux à des améliorations techniques est le facteur c).

2. La Conférence administrative mondiale des radiocommunications de 1979 a adopté des règlements relatifs à l'assignation de fréquences aux radiobornes aéronautiques fonctionnant dans les bandes de fréquences LF/MF. Un rapport de protection minimal (rapport signal utile/signal brouilleur) de 15 dB doit servir de base aux plans d'assignation de fréquences (appendice S12 du Règlement des radiocommunications). Les valeurs d'affaiblissement ci-après pour les radiogoniomètres automatiques...



Agence Nationale de l'Aviation
Civile du Niger

RTAC 10 Volume 5
Emploi du spectre des
radiofréquences aéronautiques

Page 2 sur 3
Edition : 02
Amendement : 00

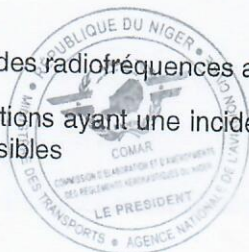
Différence de fréquence (kHz)	Affaiblissement (dB)
0	0
1	1
2	6
2,4	10
3	20
3,6	30
4,3	40
5	50
6	65
7	80

Les valeurs ci-dessus (ou les critères d'espacement géographique qui en découlent) ont été aussi appliquées dans d'autres régions pour déterminer le rapport de protection minimal.

Lorsqu'il faut une précision de relèvement de $\pm 5^\circ$ à la limite de couverture, un rapport de protection minimal diurne de 15 dB devrait servir de base de planification des assignations de canaux LF/MF.

Emploi du spectre des radiofréquences aéronautiques

Supp A. Considérations ayant une incidence sur le déploiement des fréquences LF/MF et sur la prévention des brouillages nuisibles



3. En de nombreuses régions il est nécessaire d'améliorer les critères de planification. La principale amélioration réside dans la reconnaissance de valeurs d'affaiblissement plus élevées que celles indiquées ci-dessus. Les réunions régionales sont donc avisées du fait que, lorsque l'encombrement des installations est tel que les chiffres ci-dessus ne permettent plus de procéder efficacement aux assignations de fréquences LF/MF dans les limites du spectre disponible, les chiffres ci-après représentent, techniquement parlant, les meilleurs qui puissent être adoptés pour la détermination de l'espacement géographique :

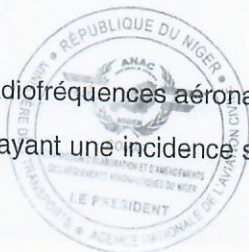
Différence de fréquence (kHz)	Affaiblissement (dB)
0	0
1	6
3	35
5	65
6	80


En utilisant ces chiffres, il convient d'observer que la sélectivité des radiogoniomètres automatiques modernes est généralement supérieure à ces chiffres et que, s'il est vrai que la sélectivité des radiogoniomètres plus anciens ne dépasse pas ces valeurs, l'étude de la caractéristique dynamique des anciens matériels indique que cette dernière est meilleure. On pourrait donc s'attendre à ce que l'établissement de plans de fréquences fondés sur les nouvelles valeurs améliore considérablement le service fourni aux usagers des équipements modernes et ne réduise pas sensiblement le service actuellement assuré aux aéronefs utilisant les équipements plus anciens.

Néanmoins, en dressant leurs plans, les réunions régionales doivent étudier cette question avec un soin tout particulier.

Emploi du spectre des radiofréquences aéronautiques

Supp A. Considérations ayant une incidence sur le déploiement des fréquences LF/MF et sur la prévention des brouillages nuisibles



 Agence Nationale de l'Aviation Civile du Niger	RTAC 10 Volume 5 Emploi du spectre des radiofréquences aéronautiques	Page 1 sur 2 Edition : 02 Amendement : 00
--	---	---

SUPPLEMENT B. PRINCIPES DIRECTEURS POUR LES COMMUNICATIONS DU CONTROLE D'EXPLOITATION A GRANDE DISTANCE



Note : Les alinéas ci-dessous ne sont pas numérotés par ordre d'importance relative.


1. La mise en œuvre de stations aéronautiques HF de contrôle d'exploitation (AOC) devrait être autorisée lorsqu'il n'existe pas d'autres moyens d'exercer le contrôle d'exploitation à grande distance ou lorsque l'utilisation des services normaux de communication prévus pour la sécurité et la régularité des vols ne convient pas ou est insuffisante.
2. Le nombre total de stations au sol sur les voies mondiales de radiocommunication devrait être maintenu au minimum compatible avec l'économie et l'efficacité de l'exploitation. En conséquence, il ne devrait y avoir, en principe, plus d'une station sur le territoire national.
3. Selon la politique nationale adoptée par l'Etat, des stations aéronautiques pourraient être exploitées par les administrations nationales pour le compte d'un ou de plusieurs exploitants d'aéronefs, à condition que les besoins desdits exploitants en ce qui concerne la souplesse et le caractère direct des communications adressées à leurs aéronefs puissent être satisfaits; ou bien des stations aéronautiques pourraient être exploitées par un exploitant d'aéronefs ou par un organisme de télécommunications qui s'occuperait des intérêts d'un ou de plusieurs exploitants d'aéronefs et qui exercerait ses activités en vertu d'une licence délivrée par l'Etat.
4. Les licences devraient être renouvelées à intervalles réguliers et, en vertu du numéro 4.11 du Règlement des radiocommunications et conformément au numéro 43.4, elles devraient interdire la « correspondance publique » ou le trafic du type point à point, ou toute autre forme de trafic qui ne répond pas à la définition des communications du contrôle d'exploitation.
5. Les fréquences VHF (voies d'emploi général ou AOC) devraient être utilisées au lieu des fréquences HF lorsque l'aéronef se trouve à portée d'une station aéronautique VHF appropriée.

Note : Les catégories particulières de messages qui peuvent être acheminés sur les voies du service mobile aéronautique (R) sont prescrites dans le RTAC 10, Volume 2, Chapitre 5, 5.1.8. Le même chapitre définit en 5.2.11 les procédures normalisées de communications pour le service et notamment la veille qui doit être assurée. Conformément au numéro 18.6 du Règlement des radiocommunications de l'UIT, les licences devraient définir l'objet de la station, à savoir le contrôle d'exploitation aéronautique (tel qu'il est défini dans le RTAC 06, partie 1), et spécifier les caractéristiques générales conformément à l'appendice 27 du

Emploi du spectre des radiofréquences aéronautiques

Supp B. Principes directeurs pour les communications du contrôle d'exploitation à grande distance



 Agence Nationale de l'Aviation Civile du Niger	RTAC 10 Volume 5 Emploi du spectre des radiofréquences aéronautiques	Page 2 sur 2 Edition : 02 Amendement : 00
--	---	--

Règlement des radiocommunications.



Emploi du spectre des radiofréquences aéronautiques

Supp B. Principes directeurs pour les communications du contrôle d'exploitation à grande distance